

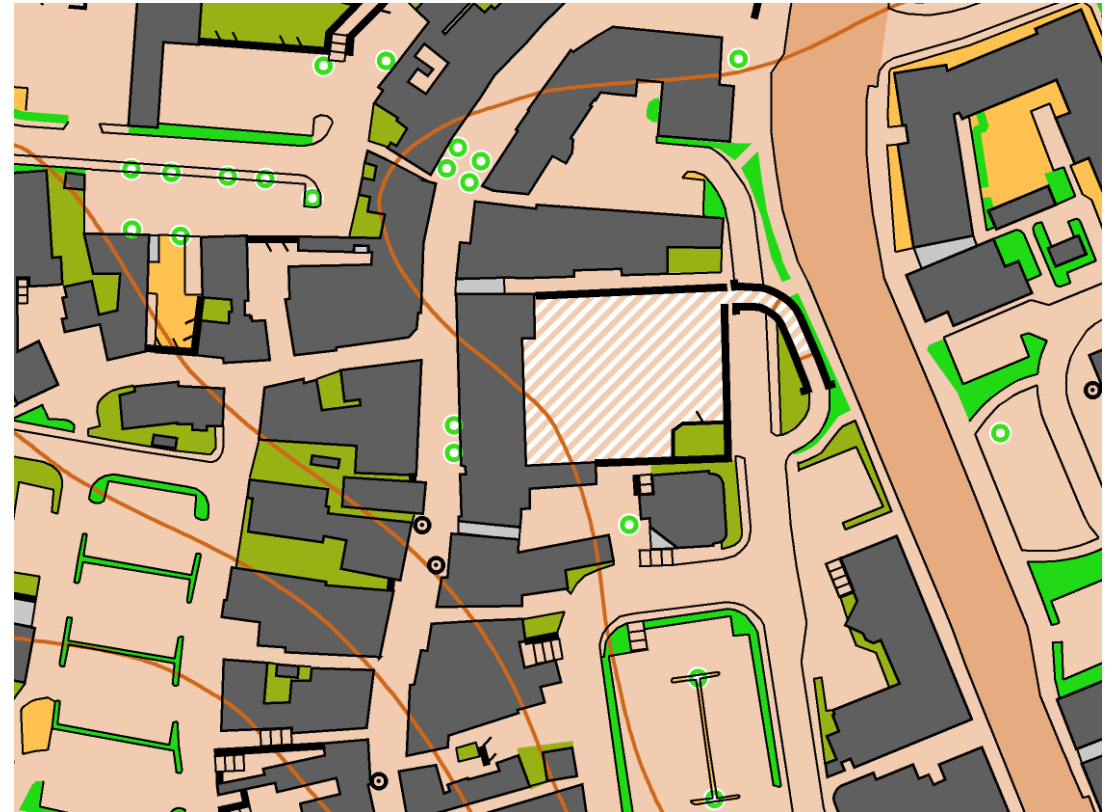
Sprint = by orientering

- Sprint er kortere
 - Til divisions match er vinder tiden på alle bane 12-15min
- Terrænet er anderledes
 - Man løber hovedsageligt i byens gade og parker. (Skov kan forekomme)
- Kortet er anderledes
 - Signaturerne er tilpasset så de vigtigste ting er vist
- Post definitioner kan være anderledes
 - Fordi posterne står ved nogle andre ting






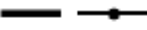

Hvem er deltaget i et sprint løb (til åbneløb)?

Kortet

- Målestok
 - 1:4.000
 - 1:3.000 for H/D 60+
- Mange smøger og porter
 - Kan være nemme at overse
 - Skal være 0.4 mm brede på kortet
- Mange forhindringer
 - Der skal tages højde for ved vejvalg

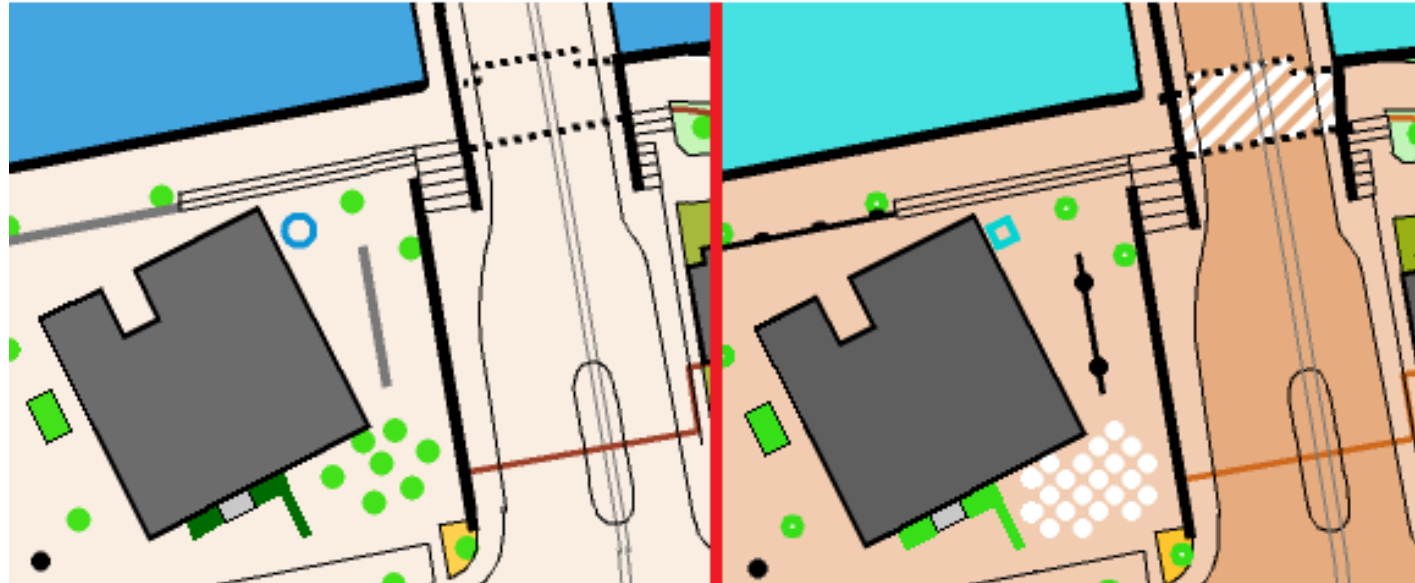


Signaturerne

Signatur forklaring	
	Højdekurve
	Skrænt
	Dige, jordvold
	Rende
	Lille høj, sten
	Sandet område
	Sø, ikke passabel sø
	Grøft
	Mose, brønd
	Åbent land, græsplæne
	Åbent land, højt græs
	Åbent land med spredt bevoksning
	Åben skov
	Bevoksning, let gennemløbrigt
	Bevoksning, langsomt gennemløbeligt
	Impassabelt bevoksning
	Undervegetation let, tæt
	Større træ, mindre busk
	Vej let trafik, meget trafik
	Sti
	Jernbane
	Undergang eller tunnet tunnel
	Lav mur, høj mur
	Højt hegn, lavt hegn
	Privat område
	Bygning, overdækning
	Legeredskab, trappe

Ny kortnorm i 2019

- Svært gennemtrængelig skov/hæk er nu forbudt at løbe igennem.
- Areal med let trafik bliver lysebrunt og areal med tæt trafik bliver mørkebrunt.
- Nyt symbol for "areal med fast overflade" i to planer. Tunnel, undergang mm.
- Nye symboler for passebar mur, springvand/brønd og træer.
- Mur som må passeres - er en sort streg med prikker på.
- En mur som må passeres, som kun falder til den ene side, har halve prikker på faldsiden.























Forbuddet signaturer **ALTID** forbuddet

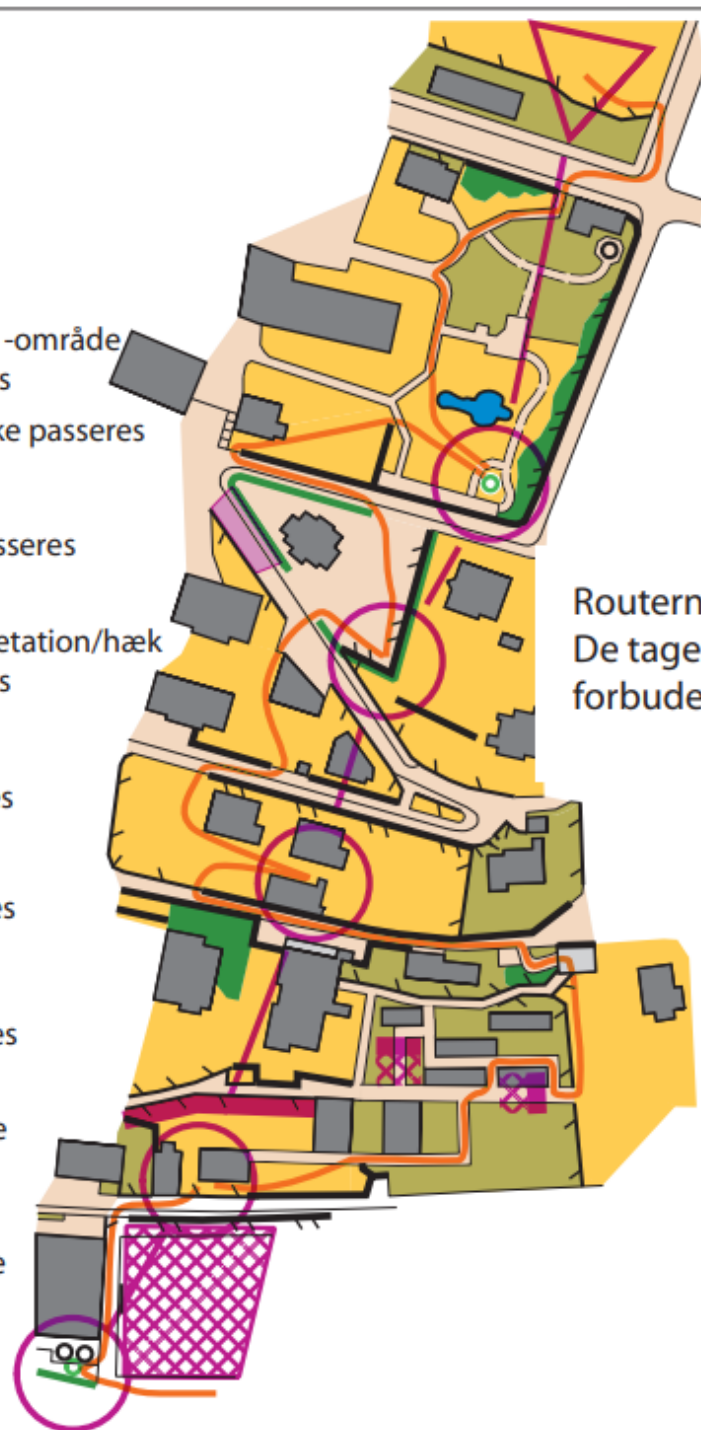
- Tykke sorte streg
 - Hegn
 - Mure
 - Andet
- Mørke grøn
 - Hække
- Oliven grøn
 - Have
 - Blomsterbede
- Røde streger og krydser

Symboler forbudt at passere





















...forbudt

-   Forbudt (privat) -område
må ikke passeres
-   Jernbane må ikke passeres
-   Mur må ikke passeres
-   Impassabel vegetation/hæk
må ikke passeres
-   Vand
må ikke passeres
-   Hegn
må ikke passeres
-   Bygning
må ikke passeres
-   Spærret område
-   Midlertidigt
spærret område
-   Afspærret
linie/hegn



Routerne her er lovlige.
De tager hensyn til
forbudene.

...tilladt

-   Åben område
må passeres
-   Område med fast
overflade må passeres
-   Mur må passeres
-   Støttemur
må passeres
-   Tæt hegn eller
skov må passeres
-   Vand
må passeres
-   Hegn
må passeres
-   Undergang/
tunnel må passeres
-  Overdækket område
må passeres
-  Gemmengang
gennem spærret
hegn må passeres













Post definitioner

- Samme regler som for almindeligt o-løb
- Nogle symboler vi ikke så tit i skoven
- Fokus på kolonne G








SPRINT		3.5 km			
▷		△	△	≡	
1	31	■	↗	└	
2	32	△			
3	33	⊗		⊙	
4	34	■		<	
5	35	→	△		
6	36		↗	⊥	
7	37		△	△	⊙
8	38		△		⊙
9	39		△		⊙
10	40		↗	└	
11	41		△		⊙
12	42		■		└
13	43	↓	△		⊙
14	44		△		⊙
15	45		↗		>
		60 m			

Post definitioner

	36					
	37					
	38					
	39					
	40					
	41					

	36	Mur, Nordøst-hjørne (ude)
	37	Hegn, Nordøst-hjørne (inde)
	38	Parkeringsareal, Syd-hjørne (inde)
	39	Forbudt område, Syd-hjørne (ude)
	40	Overdækket område
	41	Bygning

Post definitioner

	42						
	43						
	44						
	47					└	
	48						
	49						

	42	Trappe, Nede					
	43	Mellemste Skulptur					
	44	Nordvestligste Markant træ					
	47	Hæk, levende hegn, Vest-ende					
	48	Markant genstand					
	49	Tunnel					

Post placering indløbs retning

